





PERCORSO: GIRO DELLE TRE CIME E DEL MONTE PATERNO



PARTENZA: Rifugio Auronzo 2.330 m  
ARRIVO: Rifugio Auronzo 2.330 m  
N. SEGNAVIA: 101, 104, 105
LUNGHEZZA:
DURATA: 5.00 - 5.30 h (a + r)
DISLIVELLO:

QUOTA MASSIMA RAGGIUNTA

Rifugio Pian di Cengia - Büllelejochhütte 2.528 m

DIFFICOLTA'

F/M (T dal Rif. Auronzo al Rif. Locatelli per Forcella Pian di Cengia
+ E dal Rif. Locatelli al Rif. Auronzo per Forcella Col di Mezzo)

PUNTI DI APOGGIO:

Rifugio Auronzo alle Tre Cime di Lavaredo 2.330
Rifugio Lavaredo 2.344
Rifugio Pian di Cengia – Büllelejochhütte 2.528 m
Rifugio Dreizinnenhütte A.Locatelli 2.405m
Malga LangAlm 2.283 (solo mangiare)

PERIODO CONSIGLIATO: giugno > fine ottobre



Fontana presso Malga LangAlm



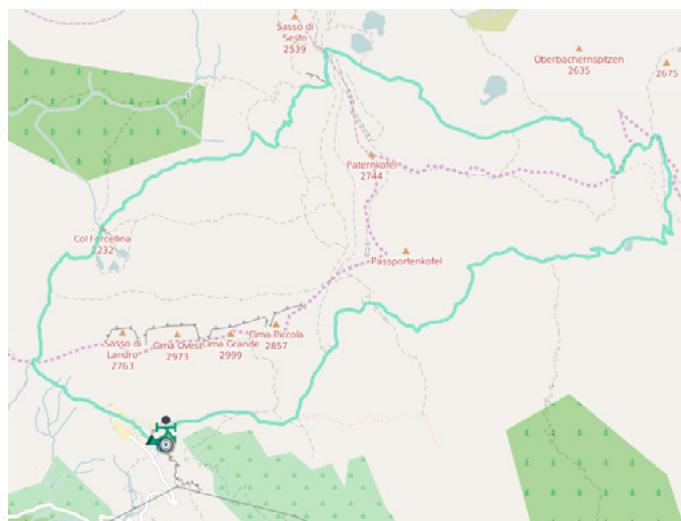
Accesso con cani al seguito: Si



Attrezzatura da ferrata richiesta: No

DESCRIZIONE

Siamo nel cuore delle Dolomiti Settentrionali, al cospetto di montagne mitiche come le Tre Cime di Lavaredo, la Croda dei Töni e il gruppo di Croda del Passaporto e Monte Paterno. A sud possiamo ammirare Cadini di Misurin, Marmarole e la cima dell'Antelao, a nord le Dolomiti di Sesto. Partenza al Rifugio Auronzo (2.330, raggiungibile in auto per strada comunale asfaltata – parcheggio a pagamento -, con mezzi pubblici o a piedi da Misurina 1.752), passaggio per il Rifugio Lavaredo (2.344) e, prima di raggiungere Forcella Lavaredo, svolta a destra verso il Rifugio Pian di Cengia (2.519). Compriamo l'intero giro attorno al Monte Paterno, cima legata in modo indelebile agli eventi bellici della Prima Guerra Mondiale, costeggiando su l'uno e l'altro versante gelidi laghetti alpini (Laghi di Cengia e Laghi dei Piani). Ripida ma senza tratti esposti la discesa da Forcella Pian di Cengia all'Alpe dei Piani. Raggiunto il Rifugio Locatelli (2.405) torniamo con alcuni saliscendi al punto di partenza attraverso Forcella Col di Mezzo (2.315), dove il sentiero diventa più stretto pur senza presentare alcuna difficoltà.



NUMERI UTILI

Rif. Auronzo Tel. +39 0435 39002
Rif. Lavaredo Cel. +39 3496028675
Rifugio Pian di Cengia +39 337451517
Rif. A.Locatelli Cel. +39 0474 972002