





PERCORSO: GALLERIE DEL MONTE PATERNO



PARTENZA: Rifugio Auronzo 2.330 m  
ARRIVO: Rifugio Auronzo 2.330 m  
N. SEGNAVIA: 101, 104
LUNGHEZZA: 9528 m
DURATA: 6-6,30 h (a + r)
DISLIVELLO: 468 m

QUOTA MASSIMA RAGGIUNTA Monte Paterno 2.744 m
(oppure Forcella del Camoscio 2.650 m se non si vuole raggiungere la cima)

DIFFICOLTÀ

M/D (T dal Rif. Auronzo al Rif. Locatelli per Forcella Lavaredo + EEA dal Rif. Locatelli al Rif. Pian di Cengia per le Gallerie del Paterno e le Forcellette + T rientro al Rifugio Auronzo)

PUNTI DI APOGGIO:

Rif. Auronzo alle Tre Cime di Lavaredo 2.330
 Rif. Lavaredo 2.344
 Rif. Dreizinnenhütte A.Locatelli S. Innerkofler 2.405
 Rif. Pian di Cengia - Büllelejochhütte 2.528 m

PERIODO CONSIGLIATO: giugno > metà ottobre



Fontana presso Malga LangAlm



Accesso con cani al seguito: No

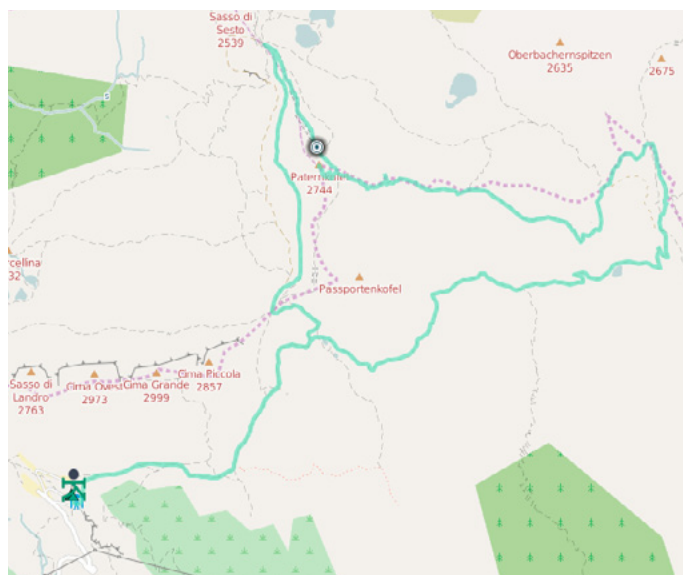


Attrezzatura da ferrata richiesta: Sì
(anche lampada frontale per i tratti in galleria)

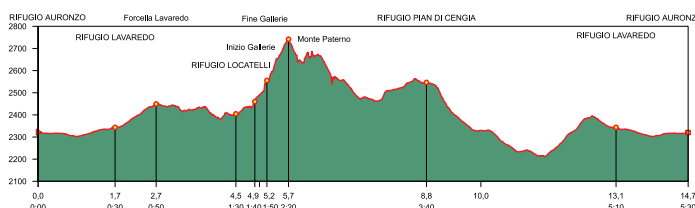
DESCRIZIONE

Itinerario di grande interesse storico oltre che di enorme valenza paesaggistica. Partenza al Rif. Auronzo (2.330, raggiungibile in auto per strada comunale asfaltata - parcheggio a pagamento -, con mezzi pubblici o a piedi da Misurina 1.752), da cui ci dirigiamo al Rif. Locatelli (2.405) passando per il Rif. Lavaredo (2.344) e l'omonima Forcella (2.454). Saliamo a destra per la cresta settentrionale del Paterno, percorrendo lunghi tratti attrezzati su percorsi di guerra italiani, molto spesso in galleria (necessaria lampada frontale) e a volte esposti.

Giunti a Forcella del Camoscio (2.650 m circa) possiamo brevemente salire fino alla vetta (2.744) superando grazie a corde metalliche il primo salto di rocce, per poi ridiscendere alla Forcella e iniziare la traversata che ci condurrà al Rif. Pian di Cengia (2.528). Il percorso altamente spettacolare si sviluppa per un sistema di cenge, è attrezzato con corde metalliche, scalette e un ponticello in legno. Si aprono scorci fantastici sulle Dolomiti di Auronzo e Sesto, con le pareti Nord delle Tre Cime alle spalle. L'itinerario si conclude con il ritorno al Rif. Auronzo per il Pian de Zengia (n. 104) e per l'affollata strada (n. 101) che costeggia il versante Sud delle Tre Cime dopo il Rif. Lavaredo.



© OpenStreetMap contributors



NUMERI UTILI

Rif. Auronzo Tel. +39 0435 39002
 Rif. Lavaredo Cel. +39 3496028675
 Rif. A.Locatelli Cel. +39 0474 972002
 Rifugio Pian di Cengia +39 337451517