


PERCORSO: BONACOSSA

PARTENZA: Rif. Col de Varda 2.115 m , in alternativa Misurina 1.752 m, stazione a valle Seggiovia Col de Varda

ARRIVO: Rifugio Auronzo 2.330 m  

N. SEGNAVIA: 117

LUNGHEZZA: 9896 m

DURATA: 5.00 - 5.30 Previsto rientro con mezzi pubblici dal Rifugio Auronzo Ile Tre Cime di Lavaredo a Misurina

DISLIVELLO: 1083 m (andata), 880m (ritorno)

QUOTA MASSIMA RAGGIUNTA Forcella Misurina 2.400 m

DIFFICOLTA'

D (EEA – sentiero attrezzato)

PUNTI DI APOGGIO:

Rifugio Col de Varda 2.115

Rifugio Fonda Savio 2.359

Rifugio Auronzo alle Tre Cime di Lavaredo 2.330

PERIODO CONSIGLIATO: Metà giugno – metà ottobre

(Seggiovia Col de Varda aperta indicativamente dal 20 giugno al 20 settembre)



Presenza di acqua: Sì



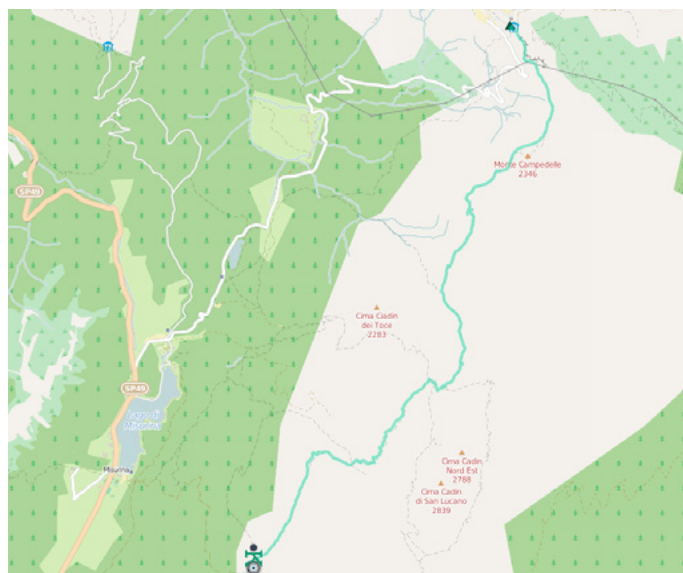
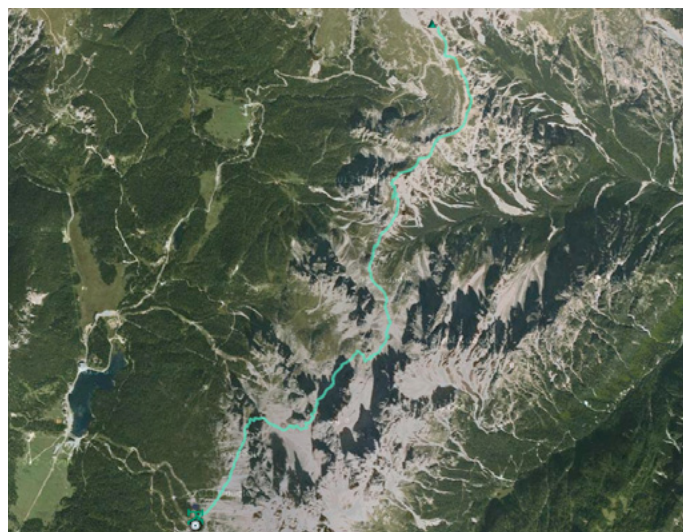
Accesso con cani al seguito: No



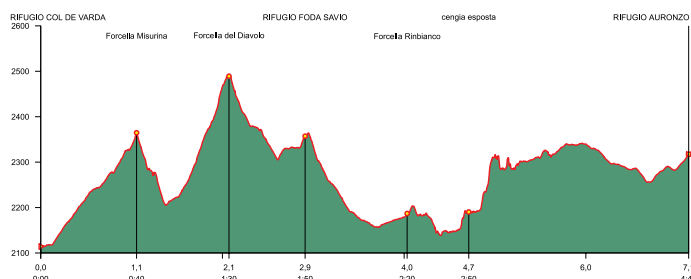
Attrezzatura da ferrata richiesta: Sì

DESCRIZIONE

Lunga traversata della parte più occidentale dei Cadini di Misurina, che toccando quattro forcelle conduce fino al Rifugio Auronzo alle Tre Cime di Lavaredo (2.330). Partiamo appena dietro il Rifugio Col de Varda (2.115) dopo aver superato i quattrocento metri di dislivello che ci separano da Misurina grazie all'omonima seggiovia (in alternativa salita a piedi lungo la pista in circa 50 minuti). Saliamo verso Forcella Misurina (2.400) tagliando obliquamente il ghiaione sottostante Punta Col de Varda e il ramo propriamente detto di Misurina della frastagliata catena dei Cadini, che insiste totalmente sul Comune di Auronzo. Scesi nel Cadin della Neve risaliamo a Forcella del Diavolo lasciando a destra l'intersezione col sentiero 108 che conduce a Forcella della Neve. Alcuni brevi tratti attrezzati con corde metalliche e scalette agevolano il passaggio delle prime due forcelle. Scesi nel Cadin dei Tocci raggiungiamo il Rifugio Foda Savio (Passo dei Tocci 2.349) per poi scendere fino a Forcella Rinbianco (2.176). Da qui per cengia esposta fino a un ripido canalino attrezzato da risalire e poi di nuovo per cengia sovrastando la Val Cianpedele e ammirando i pinnacoli del Cadin di San Lucano e del Cimon di Croda Liscia. Usciamo quindi su Forcella Longeres (sulla destra in basso la valle di Auronzo) fino al Rifugio meta finale del nostro percorso



© OpenStreetMap contributors



NUMERI UTILI

Rifugio Fonda Savio

Tel. +39 043 53 90 36 / +39 0435 366056

Rifugio Città di Carpi Cel. +39 328 6875712

Rif. Auronzo Tel. +39 0435 39002